





LEGENDA:

- S1 - studnia rewizyjna Ø425
-  - oczyszczalnia ścieków
-  - przepompownia ścieków oczyszczonych Ø600mm
-  - drenaż rozsączający w nasypie 3mx3m

 PHU "ORTUS" Janusz Fengler ul. Leśna 5a, Chojne, 98-210 Sieradz		Inwestor: Gmina Goszczanów ul. Kaliska 19 98-215 Goszczanów	
	Imię i nazwisko	Data	Podpis
Projektował:	mgr inż. J. Fengler upr.324/82/87	02.2014	
Opracował:	mgr inż. P. Zagalski	02.2014	
Skala: 1: 500	Przedmiot opracowania: Budowa przydomowych oczyszczalni ścieków gm. Goszczanów		
Nr rys. 1	Tytuł rysunku: Projekt zagospodarowania terenu		

STAROSTA POWIATU SIERADZKIEGO  
Powiatowy Ośrodek Dokumentacji  
Geodezyjno – Kartograficznej

Poświadczam się zgodność niniejszej mapy  
 z oryginałem przyjętym do państwowego  
 zasobu geodezyjnego i kartograficznego  
 od dnia 15.07.2005 roku mapa numeryczna na podstawie  
 map syt.-wys.z późniejszymi zmianami.

**Niniejsza mapa nie może służyć dla celów projektowych.**

wych. 2 up. STAROSTY

Sieradz, 2014-02-06  
(miejscowość i data)

Dariusz Śmichura  
(imię i nazwisko, podpis,  
stanowisko służbowe  
osoby upoważnionej)